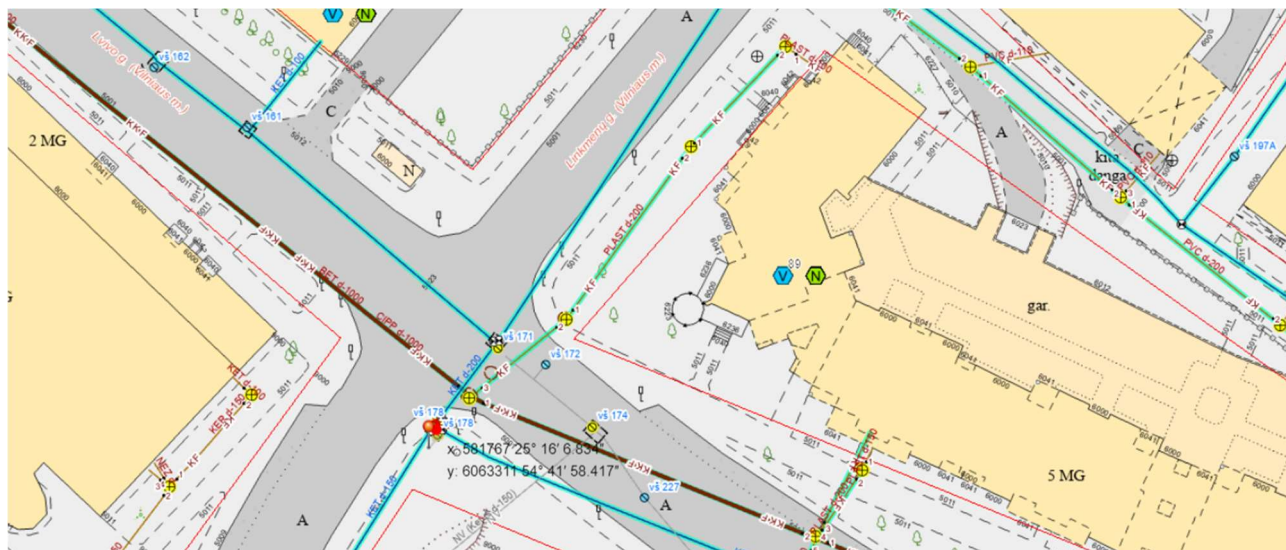


VK 178 (Priedas Nr. 1.5) 6063311.54, 581767.25



VANDENTIEKIO TINKLŲ APŽIŪROS KORTELĖ

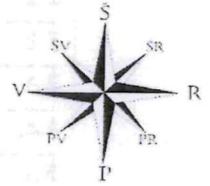
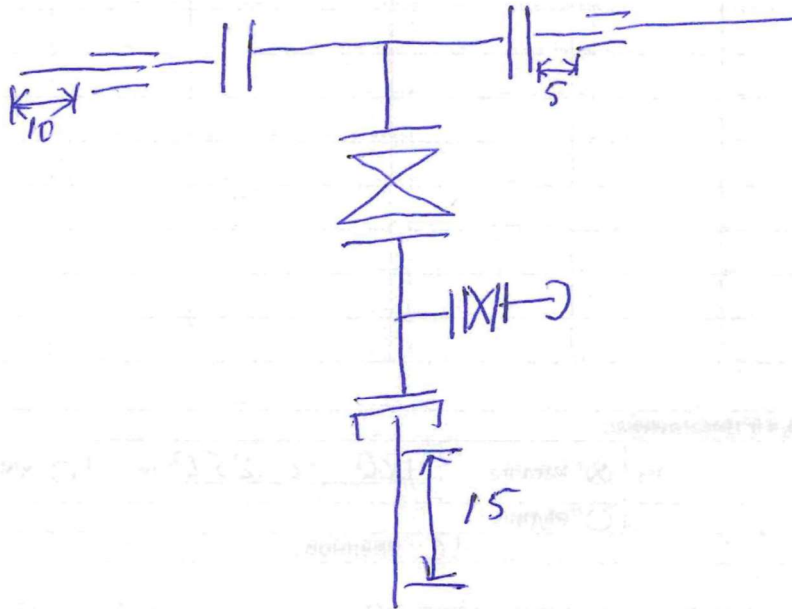
Data 2024.11.05

VŠ technologinis numeris

1904

Adresas: KONSTITUCIJOS - V. NASKYČIO

Šulinio detalizacijos schema



Vamzdynas:

Nr.	Skersmuo (mm)	Medžiaga (KET, PE, PL)	Būklė (Gera, patenkinama, bloga)	Gylis nuo dangčio iki dugno (m)	Pastabos, defektai
1.	250	PE	GERA	160	
2.					
3.					
4.					
5.					
6.					
7.					
8.					

Armatūra:						
Nr.	Pavadinimas	Skersmuo (mm)	Būklė (veikia, neveikia)	Padėtis (uždaryta, atidaryta)	Būsena (nauja, sena)	Pastabos, defektai
1.	XI	250	V	A	N	
2.						
3.						
4.						
5.						
6.						
7.						
8.						
9.						
10.						
11.						

Šulinio konstrukcija ir išmatavimai:				
<input type="radio"/> Apvalus	Ø	m	<input checked="" type="radio"/> Kamera	<u>180</u> X <u>250</u> m
<input type="radio"/> Kolektorius			<input type="radio"/> Plytinis	
<input type="radio"/> Gelžbetonis			<input type="radio"/> Prieduobė	
<input type="radio"/> Trapas				

Ar yra dujų?	<input type="radio"/> Yra	<input checked="" type="radio"/> Nėra		
Ar yra vandens?	<input type="radio"/> Yra	<input checked="" type="radio"/> Nėra		
Žemės paviršiaus įdubimai prie šulinių	<input type="radio"/> Yra	<input checked="" type="radio"/> Nėra		
Šulinio perdangos būklė	<input type="radio"/> Gera	<input checked="" type="radio"/> Patenkinama	<input type="radio"/> Bloga	
Konstrukcijos būklė	<input checked="" type="radio"/> Gera	<input type="radio"/> Patenkinama	<input type="radio"/> Bloga	
Dangčio būklė	<input checked="" type="radio"/> Gera	<input type="radio"/> Patenkinama	<input type="radio"/> Bloga	
Švarumo būklė	<input checked="" type="radio"/> Švaru	<input type="radio"/> Dumblas/purvas	<input type="radio"/> Šiukšlės	
Lipynių būklė	<input checked="" type="radio"/> Gera	<input type="radio"/> Patenkinama	<input type="radio"/> Bloga	<input type="radio"/> Nėra
Žymėjimo ženklavimas	<input checked="" type="radio"/> Gera	<input type="radio"/> Patenkinama	<input type="radio"/> Bloga	<input type="radio"/> Nėra

Tikrinusio asmens V. Pavardė. Parašas.

Lentelę pildė inžinierius:

VŠ koordinatė:	x: <u>381840</u>	y: <u>6063103</u>
Ar reikia tikslinti GIS informaciją? <u>taip</u>		
VŠ kortelė teisinga/ reikia tikslinti / nėra: <u>teisinga</u>		

(Komunikacija)		kameros		Nr. (2) 178		KORTELE	
(Miestas)		(Įrenginio pavadinimas)		111-C-13			
(Gatvė)		(Planšeto nomenklatura)		PRIRIŠIMO BRĖŽINYS			

ŠULINIO PIŪVLAI (Matmenys duoti m)

Vertikalinis

Horizontalinis

Pavadinimas	Medžiaga	Diametras	Atstumas nuo dangčio	Altitudės	Lipynės met. kopėčių (Medžiaga, kiekis)	
Dengtis	ket.	650		105,74		
Žemė			0	105,74	Ar yra vandens?	
Sienos	bet.				Ar yra dujų?	
Dūgnas	bet.	2,15x2,80	2,34	103,40	Pastabos: HB=105,71	
Vamzdžiai	Nr. 1	ket	150	Viršus 1,81 Apačia 103,93	Inžinerinių tyrinėjimų INSTITUTAS Objekto Nr. 111-C-13/3483..	
	Nr. 2	plien	150	Viršus 1,81 Apačia 103,93		
	Nr. 3	ket	215	Viršus 1,81 Apačia 103,93		
	Nr. 4			Viršus Apačia		
	Nr. 5			Viršus Apačia		
	Nr. 6			Viršus Apačia		
	Nr. 7			Viršus Apačia		
					Sudarė	<div style="display: flex; justify-content: space-between;"> <div> <p>(parašas) (pavardė)</p> </div> <div> <p>(parašas) (pavardė)</p> </div> </div>
					Patikrino	<div style="display: flex; justify-content: space-between;"> <div> <p>(parašas) (pavardė)</p> </div> <div> <p>(parašas) (pavardė)</p> </div> </div>
					1978 m. ... mėn. ... d.	
					(Įrenginio tyrinėjimo data)	